

Zeichenerklärung

Katasteramtliche Darstellung

- Gemarkungsgrenze
- - - Flurgrenze
- Flur 2 Flurnummer
- 154 Flurstücksnummer
- vorhandene Grundstücks- und Wegeparzellen mit Grenzsteinen

Legende

Darstellung Typ.-Nr Biotop- / Nutzungstyp

Laubwald

- 01.100 Laubwald, > 70% Anteil von Laubbäumen
- 01.130 Eichen- und Eichenmischwald (mäßig naturnaher Altbestand)

Mischwälder

- 01.310 Mischwald aus Laub- und Nadelbaumarten

Gebüsche, Hecken, Gehölzsäume

- 02.200 Gebüsche, Hecken, Säume heimischer Arten auf frischen Standorten
- 02.500 Standortfremde Hecken / Gebüsche

Einzelbaum

- 04.110 Obstbaum
- 04.110 Laubbaum, einheimisch, standortgerecht
- 04.120 Nadelbaum, nicht einheimisch, nicht standortgerecht

Weiden frischer Standorte

- 06.220 Weide, intensiv genutzt

Frischwiesen

- 06.340 Frischwiesen mäßiger Nutzungsintensität
- 06.350 Wirtschaftswiesen und Mähweiden, intensiv genutzt, inkl. Neuanlage

Versiegelte und teilversiegelte Flächen (inkl. Wege)

- 10.510 Sehr stark oder völlig versiegelte Fläche; hier: Asphalt
- 10.610 Bewachsene unbefestigte Feldwege

Äcker

- 11.191 Acker, intensiv genutzt

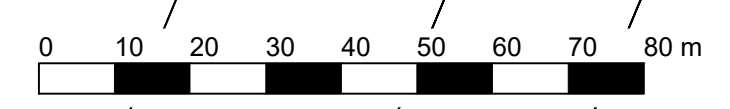
Nutz- und Ziergärten, Grünanlagen

- 11.221 Gärtnerisch gepflegte Anlagen im besiedelten Bereich, arten- und strukturarme Hausgärten
- 11.222 Arten- und strukturreiche Hausgärten


Sonstige Darstellungen

- Grenze des räumlichen Geltungsbereiches
- H Hochsitz

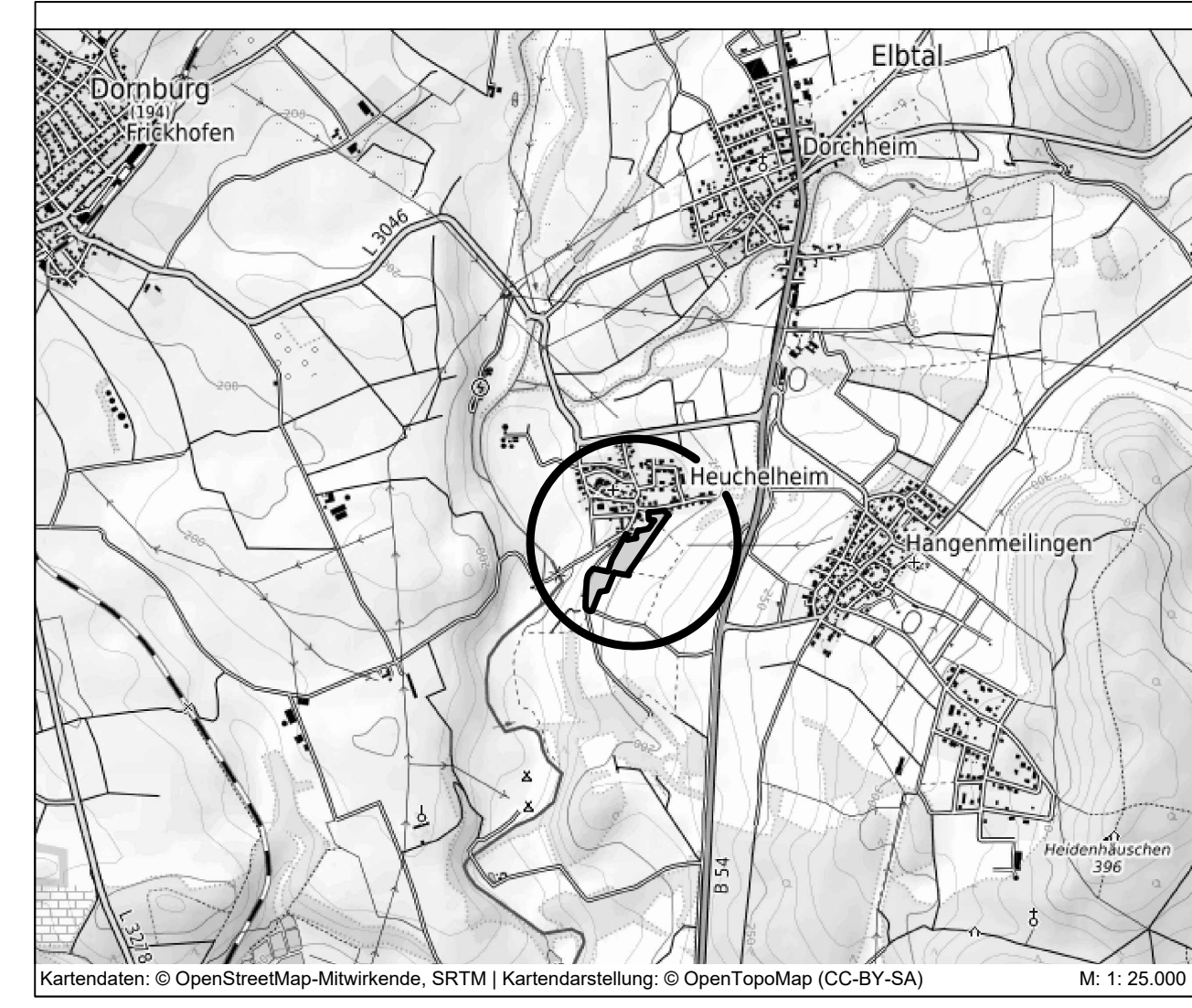
Einteilung der Biotop- und Nutzungstypen gemäß der Verordnung über die Durchführung von Kompensationsmaßnahmen, das Führen von Ökokonten, deren Handelbarkeit und die Festsetzung von Ersatzzahlungen. (Kompensationsverordnung - KV) vom 26. Oktober 2018



Datengrundlage: Amtliches Liegenschaftskatasterinformationssystem (ALKIS) der Hessischen Verwaltung für Bodenmanagement und Geoinformation.



Gemeinde Elbtal, Ortsteil Heuchelheim
 Bebauungsplan
 "Schulwald" 1. Änderung



PLANUNGSBÜRO FISCHER
 Raumplanung | Stadtplanung | Umweltplanung
 Im Nordpark 1 - 35435 Wettenberg | t. +49 641 98441-22 | f. +49 641 98441-155 | info@fischer-plan.de | www.fischer-plan.de

Anlage 1

Bestandskarte zum Umweltbericht

Stand: 08.11.2022

Projektleitung: Fokuhl
 CAD: Wiemer
 Maßstab: 1 : 1.000
 Projektnummer: 21-2569