
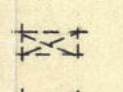


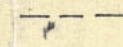





BEBAUUNGSPLAN DER GEMEINDE HANGENMEILINGEN



Festsetzungen:

- AW (II) = Allgemeines Wohngebiet
2-geschossig (zwingend)
Dachneigung 45
-  = Stellung der Gebäude
(Traufstellung zur Wohnstraße)
-  = Wageneinstellplatz
-  = Autogarage
-  = Baugrenze
-  = BAULINIE
-  = geplante Grundstücksgrenze (unverbindlich)
-  = Straßenbegrenzungslinie
-  = Geltungsbereich des Bebauungsplanes
- GRZ 0.4 = Grundflächenzahl
- GFZ 0.7 = Geschoßflächenzahl

Begründung:

Die Gemeinde hat die Änderung des bestehenden rechtskräftigen Bebauungsplanes vom 10. April 1964 zwecks Errichtung von Reihenhäusern beschlossen. Die Erschließung erfolgt über bestehende öffentliche Wege und über neu anzulegende Wohnstraßen.

Die Wasserversorgung erfolgt vom vorhandenen Ortsnetz aus. Die Abwasseranlagen werden an die bestehende Kanalisation angeschlossen. Bis zur Inbetriebnahme einer Zentralkläranlage müssen Hauskläranlagen errichtet werden.

Die Träger öffentlicher Belange wurden nach § 2 (5) BBauG um Ihre Stellungnahme gebeten und von der Offenlegung des Planes nach § 2 (6) BBauG benachrichtigt.

Bearbeitet: Limburg im Oktober 1965

Der Kreisausschuß
des Landkreises Limburg
- Kreisbaumeister -
I. A.

[Signature]
Kreisoberbaumeister

Die Offenlegung wurde am 28. Mai 65 ortsüblich bekannt gemacht.

Gemeinde Hangenmeilingen (Kr. Limburg)
[Signature]
Bürgermeister

... 16. Dez. 65 bis 16. Jan. 1966 ...

Gemeinde Hangenmeilingen (Kr. Limburg)
[Signature]
Bürgermeister

... 8. Jan. 1966 ...

Gemeinde Hangenmeilingen (Kr. Limburg)
[Signature]
Bürgermeister

Der Plan wurde in der Zeit vom 15. Juli 66 bis 26. Juli 66 im Bürgermeisteramt ...

Gemeinde Hangenmeilingen (Kr. Limburg)
[Signature]
Bürgermeister

Mit Verg. v. 30. Juni 1966
III 3a gem. § 9 - II BBauG
unter Auflagen genehmigt
Limburg, den 30. Juni 1966
Der Regierungspräsident
im Auftrage

