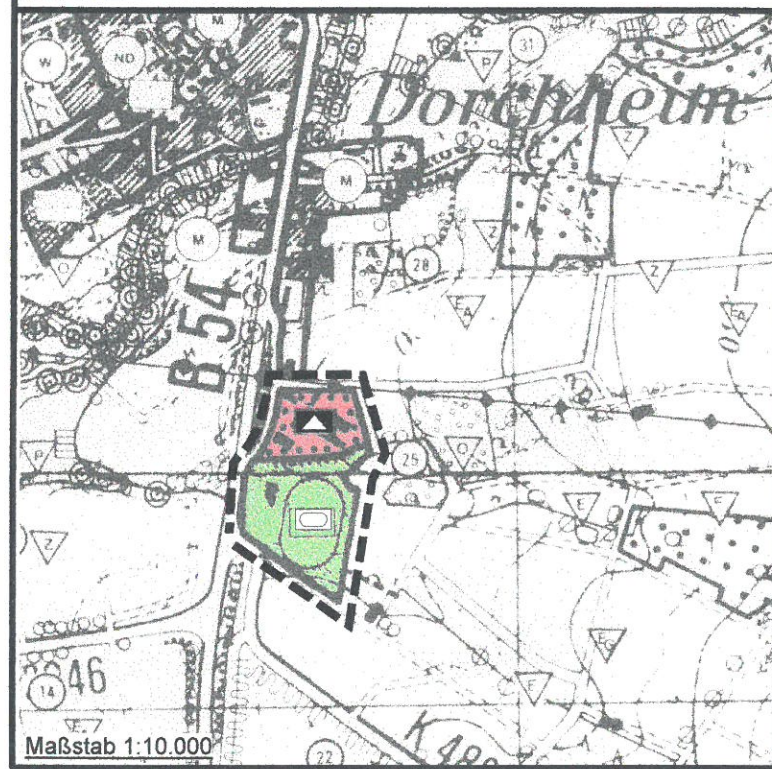


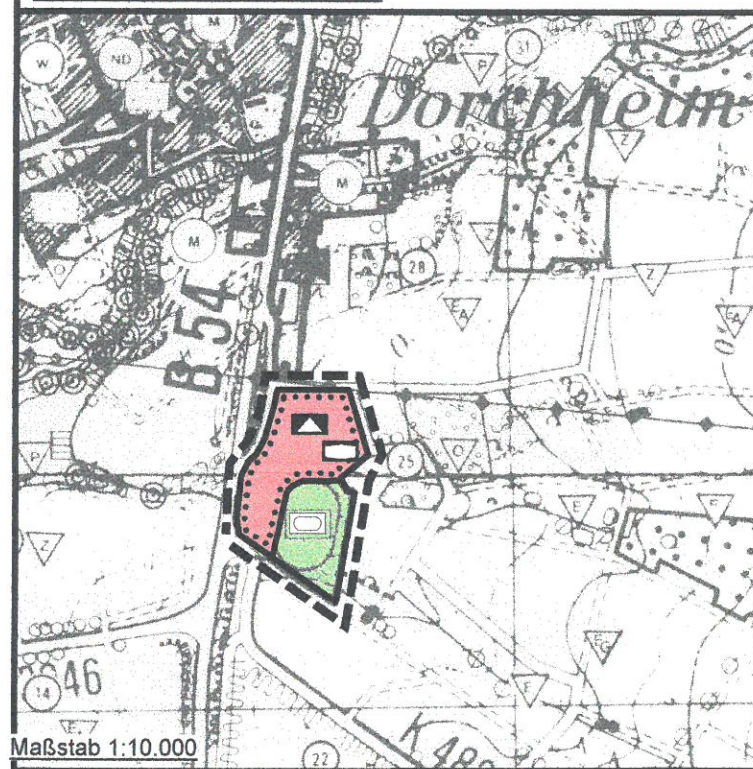
# Gemeinde Elbtal, Ortsteil Dorchheim

## Änderung des wirksamen Flächennutzungsplanes im Bereich „Elbtalschule“

**Wirksame Darstellung**



**Geänderte Darstellung**



**Zeichenerklärung:**

Flächen und Einrichtungen für den Gemeinbedarf  
(§ 5(2)2 BauGB)



Schule

Grünflächen (§ 5(2)5 BauGB)



Sportplatz



Abgrenzung des Änderungsbereichs

Flächen und Einrichtungen für den Gemeinbedarf  
(§ 5(2)2 BauGB)



Schule



Sozialen Zwecken dienende Gebäude und Einrichtungen

Grünflächen (§ 5(2)5 BauGB)



Sportplatz



Abgrenzung des Änderungsbereichs

**Verfahrensvermerke:**

Aufstellungs-/Änderungsbeschluss	29.04.2003
Bekanntmachung der Offenlage	25.06.2003
Entwurfsoffenlage	vom 07.07.2003 bis 08.08.2003
Feststellungsbeschluss	15.10.2003

Elbtal, den 26.01.2004



*Clun*

Lenz, Bürgermeister -

**Genehmigungsvermerk:**

**G e n e h m i g t**


mit Vig. vom 13.04.2004

Az.: 61 d 04/01

Gießen, den 13.04.2004

Regierungspräsidium

Im Auftrag



**Gemeinde Elbtal, OT. Dorchheim**

**Flächennutzungsplanänderung im Bereich**

**„Elbtalschule“**

**Genehmigungsexemplar**

Datum: 04/2003

überarbeitet: 12/2003

Bearbeiter: A. Richter

digit. Bearb.: N. Kaluscha

in: PolyGIS 8.5

geprüft:

Plangröße (in cm)

42 x 29,7

Maßstab

1 : 10.000

PLANUNGSGRUPPE PROF. DR. V. SEIFERT

Regionalplanung \* Stadtplanung \* Landschaftsplanung

Breiter Weg 114,

35440 Linden - Leihgestern

Tel.: 06403/9503-0

Fax: 06403/9503-30

e-Mail: PGSRichter@aol.com

